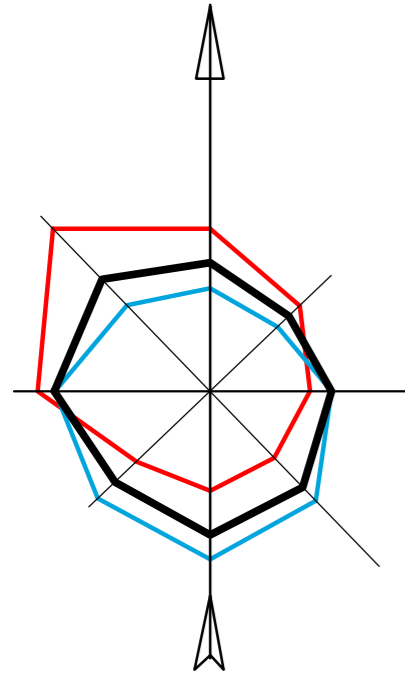
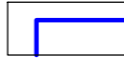
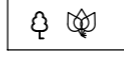





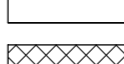



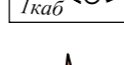





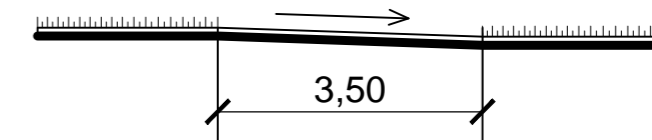
Пн



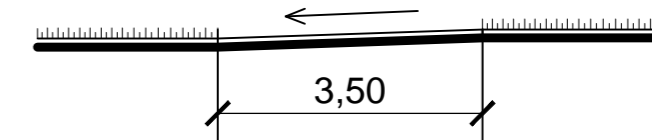
**Умовні позначення:**

-  Межа земельної ділянки для будівництва садового будинку
-  Дерева існуючі
-  Чагарники
-  Рослинність лугова
-  Рослинність болотна
-  Город
-  Газон
-  Огорожа садових ділянок
-  Тротуарне покриття з плитки ФЕМ
-  Покриття проїздів
-  Дерева проектні
-  Повітряна лінія електропередач 0,4 кВ.
-  В'їзди-виїзди на територію земельної ділянки
-  Головний вхід в садовий будинок
-  Напрямок руху автомобілів по існуючій ґрунтовій дорозі

**Поперечний профіль проїзду По 1-1**



**Поперечний профіль проїзду По 2-2**



**Примітки:**

1. Експлікацію будівель і споруд дивитись на аркуші ДТП -3 проекту.
2. На момент розроблення детального плану земельних ділянок , орієнтовною загальною площею 0,3400 га, ділянки проектування - вільні від забудови.
3. Межі ділянок проектування нанесені на підставі топографічного плану , розробленого ФОП Котченко О.М. у 2019 році.
4. Проїзди на ділянки будівництва організовано з існуючого ґрунтового проїзду.
5. Радіуси заокруглень на проїздах становлять 6,00 м.
6. Огорожа земельних ділянок збігається з межами земельних ділянок .

Погоджено	
Взам. Інв. №	
Підпис та дата	
Інв. № подл.	

						<b>15-19-ДТП</b>		
						Детальний план території трьох земельних ділянок орієнтовною площею 0,3400 га, розташованих за межами населеного пункту, в адміністративних межах Дніпровської сільської ради Чернігівського району Чернігівської області, для будівництва садових будинків.		
Змін.	Кіл.	Аркуш	№ док.	Підпис	Дата			
ГАП		Травка-Бабенко				Стадія	Аркуш	Аркушів
Перевірив		Травка-Бабенко				П	4	
Розробив		Щерба М.С.				Схема організації руху транспорту і рішоходів. Креслення поперечних профілів проїздів. М 1 : 500.		
Н. контр.		Травка В.А.						